

フィールドマナー

～ 散策路・登山道などを歩くときは～

○ 安全と滞在を楽しむために

- ・ 飲料水や帽子等を準備し、散策や山歩きに適した服装でお楽しみ下さい。
- ・ 事故などは全て自己責任となります。十分注意してお楽しみ下さい。
- ・ 喫煙は決められた場所で行ってください。
- ・ 冬期間、閉鎖しているコースがあるので注意して下さい。

○ すばらしい大地の特徴や地域の自然・文化を将来に残すために

- ・ ごみは捨てずに必ず持ち帰って下さい。
- ・ 木道や歩道から外れずに歩いて下さい。
- ・ キャンプやたき火は決められた場所以外ではしないで下さい。
- ・ 野生動物に出会ってもおどかさず、餌も与えないで下さい。
- ・ 動植物や岩石、鉱物をとらないで下さい。
(法律で規制されている場合もあります。)

SUSTAINABLE DEVELOPMENT GOALS

世界を変えるための17の目標

ユネスコが認定する洞爺湖有珠山ジオパークは、「防災文化」と「火山の恵み」を生かして持続可能な地域社会の実現を目指しています。

伊達市・豊浦町・壮瞥町・洞爺湖町

洞爺湖有珠山ジオパーク

Facebook



ホームページ



Instagram



洞爺湖有珠山ジオパーク推進協議会 事務局

〒049-5692

北海道虻田郡洞爺湖町栄町 58 番地 洞爺湖町役場内

☎0142-74-3015 ✉info@toya-usu-geopark.org

2022年3月発行

▲このラインでグリスに折ると、ポケットに入るサイズで使えます。



Toya-Utsu UNESCO Global Geopark Walking Map

歴史・文化編

知りたい心を満たす。

ユネスコ世界ジオパーク認定地
洞爺湖有珠山ジオパーク
散策マップ



unesco

Global Geopark


*各コースに記載している時間は、大人が一人で歩く場合の、おおよその目安です。時間に余裕をもってゆっくり散策しましょう。

Toya-Usu UNESCO Global Geopark Walking Map

れぶんげ 礼文華山道イザベラ・バードの道 探検家の足どりをたどってみよう



豊浦町と長万部町の境にある礼文華峠を越える、かつて蝦夷地三大難所に数えられた山道。1845年に探検家 松浦武四郎が、1878年にはイギリス人の探検家イザベラ・バードがここを歩きました。



ルート全長

7.6km 2時間45分

礼文華山道 イザベラ・バードの道ルート

スタート周辺拡大図

小さい看板が目印
車の往来にご注意を!

礼文華山道

P

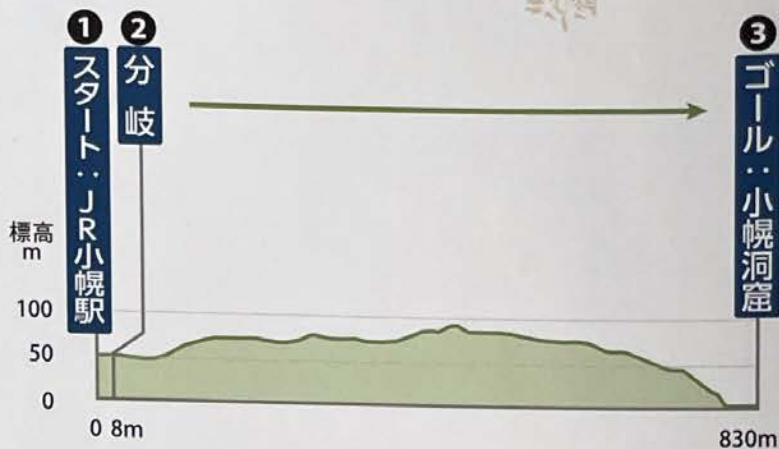


噴火湾
(内浦湾)

秘境駅小幌～小幌洞窟ルート

難コースで秘境到着証明書をもらおう

まずは普通列車で日本一の秘境駅小幌駅へ。緑豊かな林道を通り、円空作の仏像がまつられていた小幌洞窟をめざします。沢に沿って降りる急な下り坂があり、軽装備では厳しい道のり、特に足元の準備はしっかりと。帰りの列車への乗り遅れにも十分ご注意ください。



ルート全長

0.8km 50分

利用する列車の時刻やルートをしっかり把握し、必ず事前にスケジュールを立てましょう。

JR 北海道ホームページ

秘境到着証明書のもらい方 は裏面(全域図)をご参照下さい。




1 : 5,000
0 100m

カムイチャシ・文学碑公園お散歩

硬い溶岩でできた「神の砦」に登ってみよう



アイヌ民族の言葉で「神の砦」を意味するカムイチャシからは、噴火湾を一望できます。135段の階段は少し大変ですが、登る価値あり。大昔に海底火山が作った硬い岩盤と砂浜が織りなす見事な景観は、文学碑公園の碑文にも詠まれています。

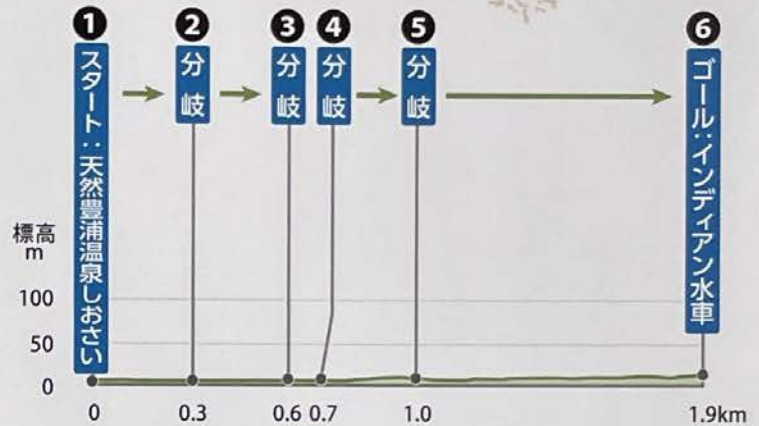


インディアン水車・高岡ルート

鮭と一緒に遡上ルート&渚を感じるルート



あつさべつ
貫気別川を遡上する鮭を捕獲するためのインディアン水車を狙うルートと、海辺のすがすがしい景色を楽しむルートがあります。噴火湾が一望できる噴火湾展望公園への寄り道もおすすめ。



こちらのルートは **レンタサイクル** が利用できます。(電動アシストあり)
利用案内は、裏面(全域図)をご参照下さい。

インディアン水車まで
1.9km 45分




入江・高砂貝塚お散歩

1 万年も続いた縄文文化を感じてみよう



ユネスコ世界文化遺産に登録された「北海道・北東北の縄文遺跡群」のひとつ、史跡入江・高砂貝塚の周辺をお散歩できます。まずは入江・高砂貝塚館で情報収集をしてから、2つの貝塚に出かけましょう。

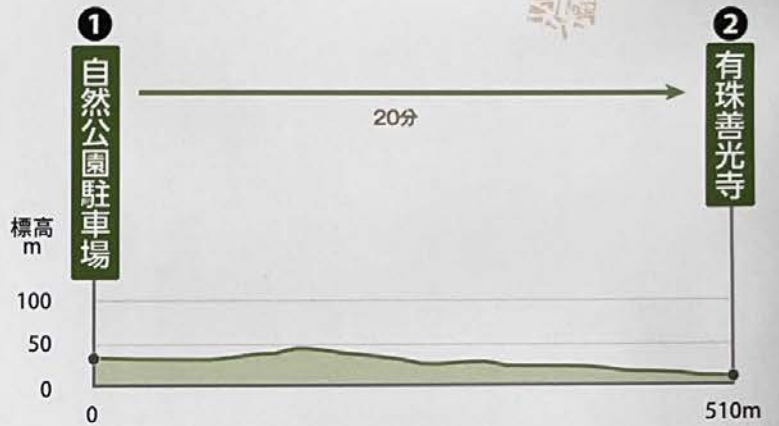


有珠善光寺自然公園お散歩

歴史と色とりどりの草花が楽しめる



1804年に江戸幕府が建立した3つのお寺「蝦夷三官寺」の一つ、有珠善光寺。自然公園になっている境内には、有珠山の山体崩壊で運ばれた大きな溶岩が点在し、春から夏には桜や紫陽花、秋には紅葉の名所として有名です。

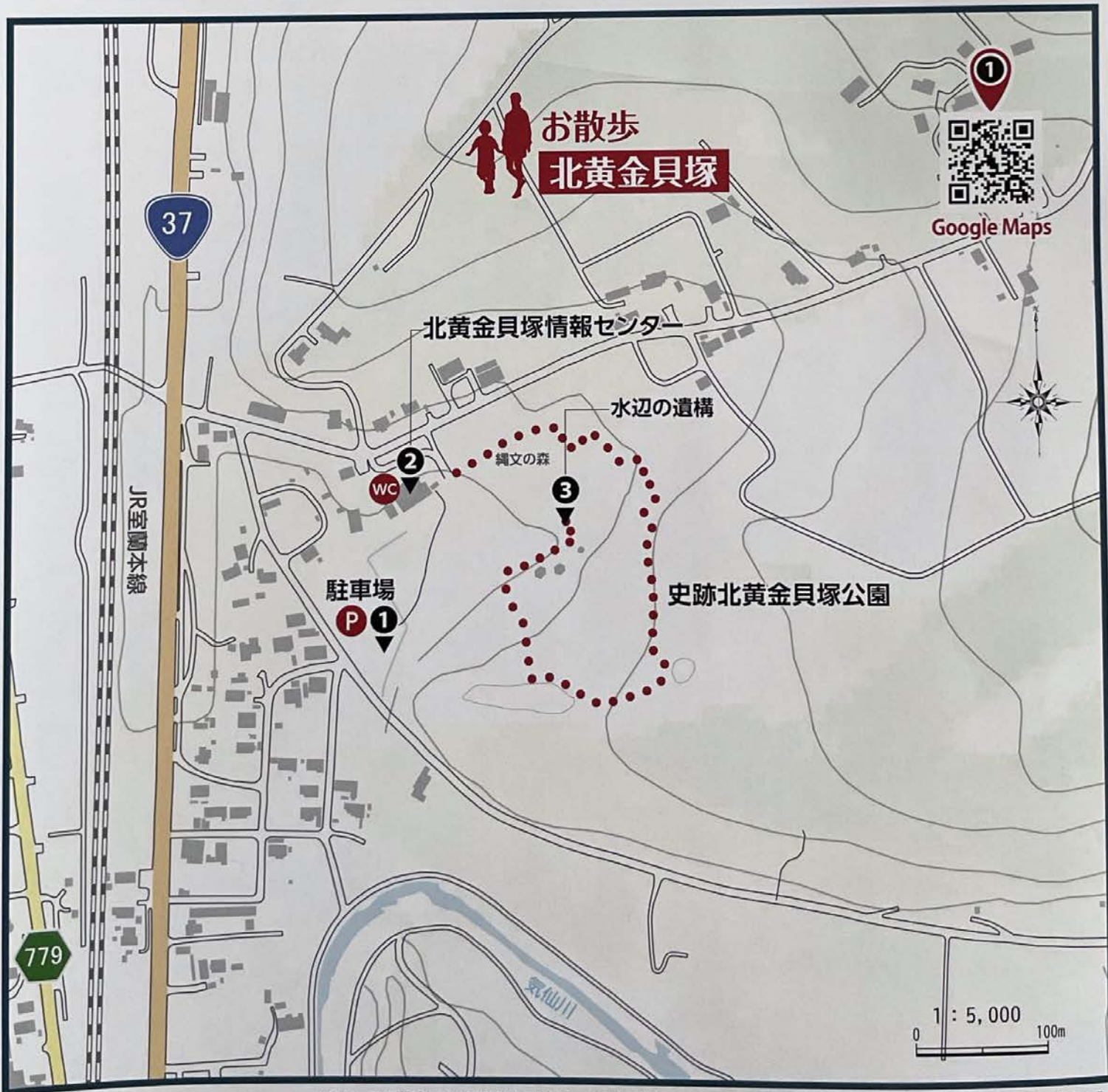



きたこがね
北黄金貝塚お散歩

自然と共生した縄文文化を感じてみよう



ユネスコ世界文化遺産に登録された「北海道・北東北の縄文遺跡群」のひとつ、史跡北黄金貝塚公園内をお散歩できます。まずは北黄金貝塚情報センターで出土品等の見学、復元された貝塚や水辺の遺構を巡りましょう。



*各コースに記載している時間は、大人が一人で歩く場合の、おおよその目安です。時間に余裕をもってゆっくり散策しましょう。


洞爺湖有珠山ジオパーク

目の前にある風景は、どのようにしてできたのでしょうか？ふだん当たり前に見ている山や丘、海岸など、大地のかたちは、実は何万年何億年という長い時間をかけてつくられたものです。豊かな森や動物、私たちの暮らしも、その中で育まれてきました。そこには、さまざまな「大地のものがたり」が隠されています。生きている地球と、生命とのつながりを、楽しく学べる貴重な場所。それが「ジオパーク」です。



洞爺湖有珠山ジオパークには、火山の迫力、森・湖・海的环境、街や産業の魅力を楽しみ、学ぶことができる散策路が数多くあります。

火山編 絶景をめぐる。※別刷り

歴史・文化編 知りたい心を満たす。 

森とまち歩き編 身近な自然を楽しむ。※別刷り

この3つのテーマに分けて、くわしく紹介します。豊かな自然と大地の息吹、そこに暮らす人々の歴史・文化をぜひご堪能下さい。

歴史・文化編：おすすめガイド紹介

一般社団法人 噴火湾とようら観光協会

地元で暮らすガイドが豊浦町をご案内！ホタテを「知って」「楽しんで」「おいしく食べる」ホタテ尽くしのツアーや、秘境小幌駅周辺の散策が人気です。

うす観光ボランティアの会

オンシーズンの間、有珠善光寺境内を中心に伊達市有珠地区の案内をボランティアで行っています。

Sotoasobu (ソトアソブ)

自然と歴史の魅力にあふれた伊達市有珠地区や伊達市街の案内も得意な洞爺湖有珠山ジオパークガイド。お客様に合わせたプライベートツアーがおすすめ！

オコンシベの会

史跡北黄金貝塚公園(伊達市)で、一般客や教育旅行を対象に公園内の解説や体験学習の指導を行っています。

ガイドは予約が必要です

お申込み・お問合せ先は、当ジオパークのホームページをご覧ください。
<https://www.toya-usu-geopark.org/guide>



4 道の駅 とよら



豊浦町内でとれた野菜や水産物、加工品等が直売されている。6月ごろには特産品のいちごが並び、冬には水槽で「活はたて」が販売される。「いちごソフトクリーム」やホタテ3個の串をフライにした「ホタテフライ級」が人気。



住所 北海道虻田郡豊浦町旭町 65-8

電話 0142-83-1010

← 営業時間等、詳しくはホームページをご覧ください

5 入江・高砂貝塚館



入江・高砂貝塚から出土した遺物およそ200点を展示している。北海道には生息しないイノシシの牙で作られた装飾品や、シカなどの骨で作られた漁撈具、土器も多数。徒歩5分の史跡入江貝塚公園と併せての見学がおすすめ。



住所 北海道虻田郡洞爺湖町高砂町 44

電話 0142-76-5802

← 料金・営業時間等、詳しくはホームページをご覧ください

6 道の駅 あふた



洞爺湖町内でとれた野菜や水産物、加工品が生産者を明示して直売されている。噴火湾のパノラマを楽しみながら、特産のホタテを使ったメニューや、うに丼が味わえる。



住所 北海道虻田郡洞爺湖町入江 84-2

電話 0142-76-5501

← 営業時間等、詳しくはホームページをご覧ください

7 有珠善光寺宝物館



有珠善光寺境内にあり、北海道文化財に指定された釈迦如来立像や江戸時代の回国僧・円空作の観音像等、200点余りの歴史的資料を展示し、有珠善光寺の歴史を伝えている。※完全予約制



住所 北海道伊達市有珠町 124

電話 0142-38-2007

← 料金・営業時間等、詳しくはホームページをご覧ください

