

フィールドマナー

～ 散策路・登山道などを歩くときは～

○ 安全と滞在を楽しむために

- ・ 飲料水や帽子等を準備し、散策や山歩きに適した服装でお楽しみ下さい。
- ・ 事故などは全て自己責任となります。十分注意してお楽しみ下さい。
- ・ 喫煙は決められた場所で行ってください。
- ・ 冬期間、閉鎖しているコースがあるので注意して下さい。

○ すばらしい大地の特徴や地域の自然・文化を将来に残すために

- ・ ごみは捨てずに必ず持ち帰って下さい。
- ・ 木道や歩道から外れずに歩いて下さい。
- ・ キャンプやたき火は決められた場所以外ではしないで下さい。
- ・ 野生動物に出会ってもおどかさず、餌も与えないで下さい。
- ・ 動植物や岩石、鉱物をとらないで下さい。
(法律で規制されている場合もあります。)

SUSTAINABLE DEVELOPMENT GOALS

世界を変えるための17の目標

ユネスコが認定する洞爺湖有珠山ジオパークは、「減災文化」と「火山の恵み」を生かして持続可能な地域社会の実現を目指しています。

伊達市・豊浦町・壮瞥町・洞爺湖町

洞爺湖有珠山ジオパーク

Facebook



ホームページ



Instagram



洞爺湖有珠山ジオパーク推進協議会 事務局

〒049-5692

北海道虻田郡洞爺湖町栄町 58 番地 洞爺湖町役場内

☎0142-74-3015 ✉info@toya-usu-geopark.org

2021年3月発行

▲このラインで折ると、ポケットに入るサイズに使えます。



Toya-Usu UNESCO Global Geopark Walking Map

森とまち歩き編

身近な自然を楽しむ。

ユネスコ世界ジオパーク認定地
洞爺湖有珠山ジオパーク

散策マップ



United Nations
Educational, Scientific and
Cultural Organization



Toya-Usu
UNESCO
Global Geopark

*各コースに記載している時間は、大人が一人で歩く場合の、おおよその目安です。時間に余裕をもってゆっくり散策しましょう。


Toya-Usu UNESCO Global Geopark Walking Map

三階滝お散歩

豊かな自然の中で癒しのひとときを



春は新緑、秋は紅葉の名所として親しまれている三階滝公園。隣接するトーテムポールの丘と合わせて公園内を自由にお散歩して下さい。ジオパーク内で最も古い岩石(約2700万年前)の上を流れる美しい三段の滝が、大地の歴史を感じさせてくれるでしょう。



ノルディック森林浴ルート

ウッドチップで歩きやすい、みどころは壮観な滝

冬季は本格的なクロスカンリースキーコースとして、夏季はノルディックウォーキングのコースとして親しまれています。溪流のせせらぎを聞きながら森の中を進み、落差3m、幅30mの壮観な「ナイアガラの滝」をめざします。

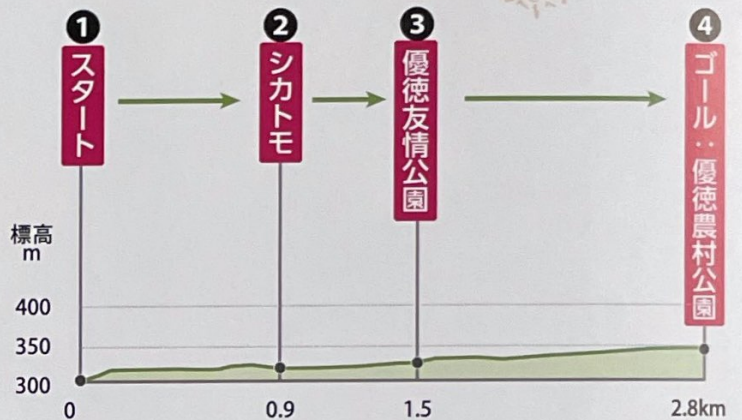


鉄道跡湯けむりルート

ダイナミックな渓谷を眺め、緑豊かな自然と触れ合う



山と川に囲まれた風光明媚な出湯の里、北湯沢温泉郷から長流川河畔と森の中を抜けるルート。鉄道跡地なのでアップダウンが少なく、気軽にジョギングやサイクリングも楽しめます。秋には散策路沿いの紅葉狩りもおすすめ。



ルート全長
2.8km 1時間

ゴール: 優徳農村公園スポーツ広場 ④

鉄道跡湯けむりルート

優徳友情公園 ③

ジビエ&コミュニティカフェ
シカトモ

②

P wc

① スタート ※お車でお越しの方は
②の駐車場をご利用下さい

きたゆざわ森のソラニワ

白絹の床
ゲストハウス
山田

足湯
緑の風リゾートきたゆざわ

湯元ホロホロ山荘

御宿かわせみ

温泉民宿たかはし



Google Maps

1 : 20,000



そうべつまち歩きルート

火山と共に生きた三松正夫さんの功績を体感



まずはスタート地点に近い「昭和新山鉄橋遺構公園」と「新山沼展望公園」の見学がおすすめ。その後は、壮瞥郵便局長だった三松正夫さんが昭和新山の成長記録「ミマツダイヤグラム」をスケッチしたあたりや紫明苑公園を歩きます。

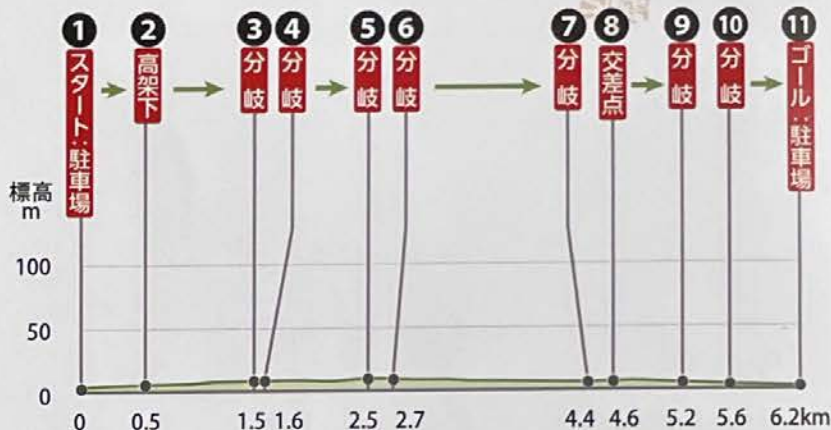


おさるがわ オジロワシ長流川ルート

開放的な田園風景が魅力



ルートの前半は旧国鉄胆振線跡地。後半は、たくさんの種類の野鳥が訪れる長流川河畔を歩くルート。冬には天然記念物のオジロワシも飛来します。春には有珠山を背景に、美しい桜並木が楽しめます。

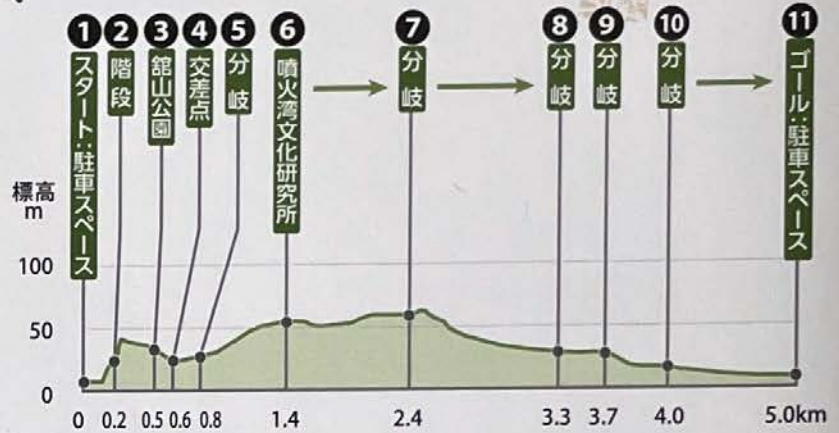


みはらしの丘 空の道ルート

噴火湾や有珠山の眺望が美しい丘を歩く



スタート地点から階段と上り坂を進むと、桜やツツジ、藤などの花の名所「館山公園」に。適度なアップダウンを楽しみながら、街並みや噴火湾、有珠山の眺望が美しい畑の中の丘を歩きます。川沿いの小道も歩く、変化に富んだルートです。



歴史の杜 アヤメ川ルート

川のせせらぎを聞きながら、路地をのんびり散策



ルート全長
4.4km 1時間30分



アヤメの季節は5月末～6月上旬。自然豊かなアヤメ川沿いと、「だて歴史文化ミュージアム」などの施設が集まる総合公園 だて歴史の杜を歩く、みどころいっぱいルートです。

*各コースに記載している時間は、大人が一人で歩く場合の、おおよその目安です。時間に余裕をもってゆっくり散策しましょう。

洞爺湖有珠山ジオパーク

目の前にある風景は、どのようにしてできたのでしょうか？ふだん当たり前に見ている山や丘、海岸など、大地のかたちは、実は何万年何億年という長い時間をかけてつくられたものです。豊かな森や動物、私たちの暮らしも、その中で育まれてきました。そこには、さまざまな「大地のものがたり」が隠されています。生きている地球と、生命とのつながりを、楽しく学べる貴重な場所。それが「ジオパーク」です。



洞爺湖有珠山ジオパークには、火山の迫力、森・湖・海的环境、街や産業の魅力を楽しみ、学ぶことができる散策路が数多くあります。

火山編 絶景をめぐる。※別刷り

歴史・文化編 知りたい心を満たす。※別刷り

森とまち歩き編 身近な自然を楽しむ。※**Eのマップ**

この3つのテーマに分けて、くわしく紹介します。豊かな自然と大地の息吹、そこに暮らす人々の歴史・文化をぜひご堪能下さい。

森とまち歩き編：おすすめガイド紹介

大滝アウトドアアドベンチャーズ

大滝地区ひょうじゅんの美しい自然の中で、氷筈探訪、キャンプ、ノルディックウォーキング等を行っています。

Sotoasobu (ソトアソブ)

洞爺湖有珠山ジオパークで、お客様に合わせたプライベートツアーをご提供しています。

ガイドは予約が必要です

お申込み・お問合せ先は、当ジオパークのホームページをご覧ください。

<https://www.toya-usu-geopark.org/guide>



伊達市には、このウォーキングマップに掲載しているルート以外にも、たくさんの散策路があります。だて観光協会のホームページでは、詳細情報やマップを掲載しています。健康維持や歴史探訪、森林浴など様々な目的にあわせて、このマップと共に、ぜひご活用下さい。

NPO 法人だて観光協会ホームページ
<https://www.date-kanko.jp/>

